











# Busturia danon artean!

Hiria Antolatzeko Plan Orokorra  
Plan General de Ordenación Urbana

2010-2020



## BUSTURIA

-  **Landa-guneak**  
Núcleos rurales
-  **Lurrazaleko uren babesa**  
Protección de aguas superficiales
-  **Urpean gera daitezkeen areak**  
Áreas inundables
-  **Nekazaritza eta abeltzain-tzako zona eta landazabala**  
Agroganadera y campiña
-  **Basoa**  
Forestal
-  **Babes berezia**  
Especial protección
-  **Itsas-lehorreko jabego publikoaren mugaketa**  
Deslinde del dominio público marítimo-terrestre
-  **Busturiako Udalerriaren muga**  
Delimitación del término municipal de Busturia